

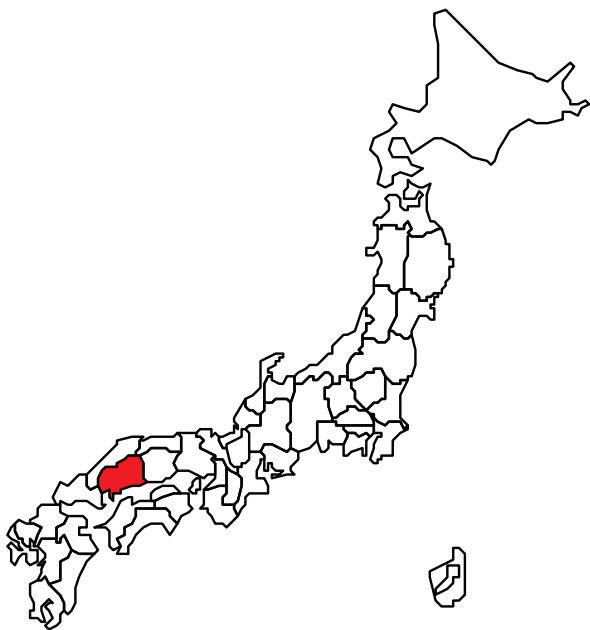
# 日本地図①

( )年( )月( )日

天気( ) 氏名( )

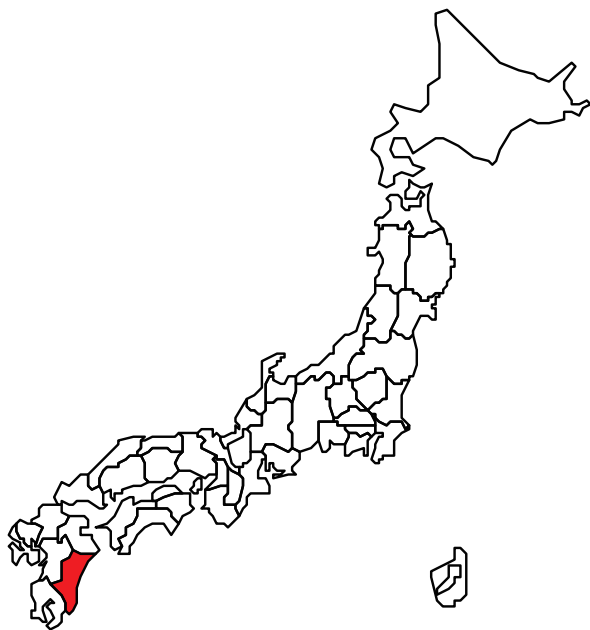
◇日本地図の赤い部分は何県でしょうか。

①



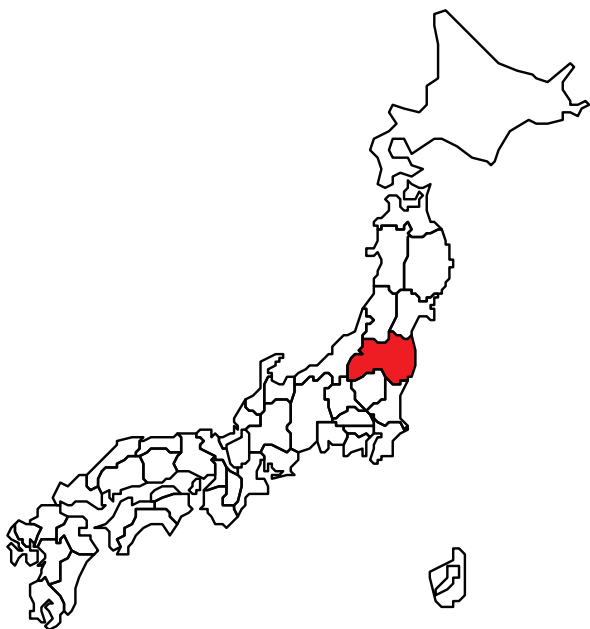
広島 県

②



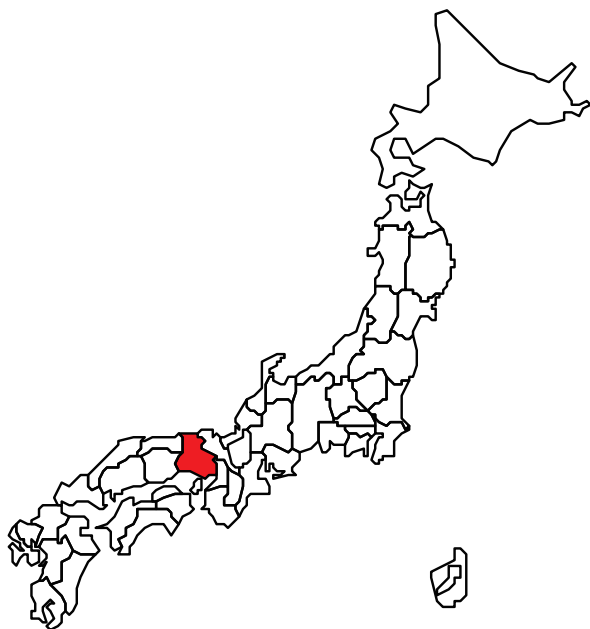
宮崎 県

③



福島 県

④



兵庫 県



脳トシ・認知症予防に。

脳トシ支援.com

<http://help-kaigo.com/>