

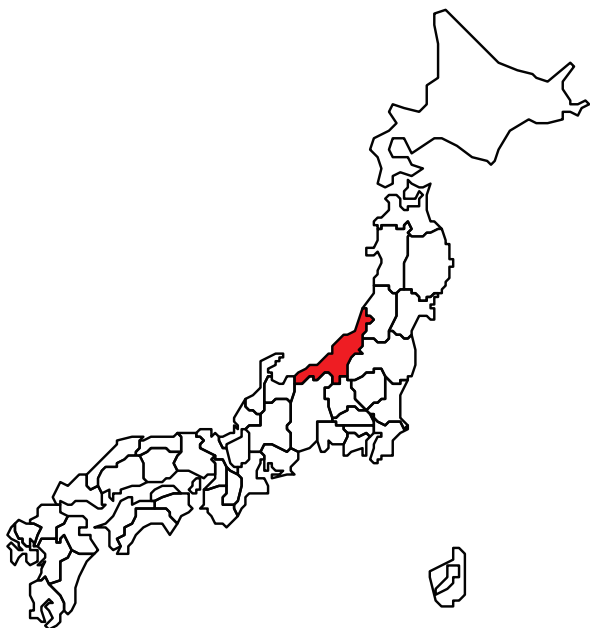
# 日本地図③

( )年( )月( )日

天気( ) 氏名( )

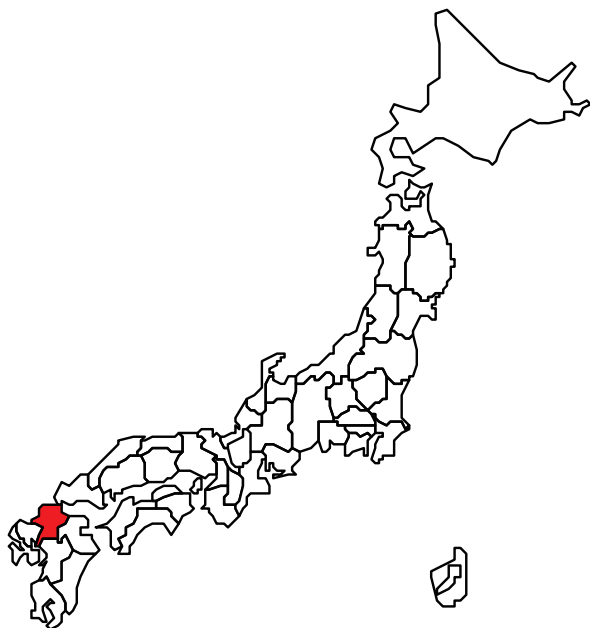
◇日本地図の赤い部分は何県でしょうか。

①



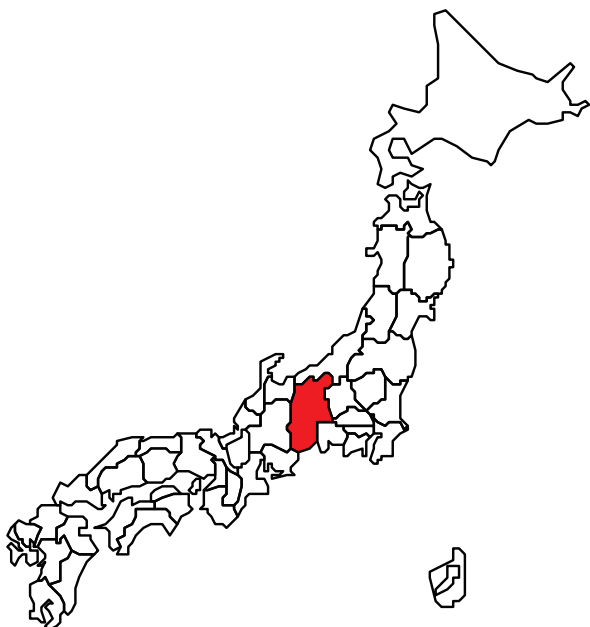
新潟 県

②



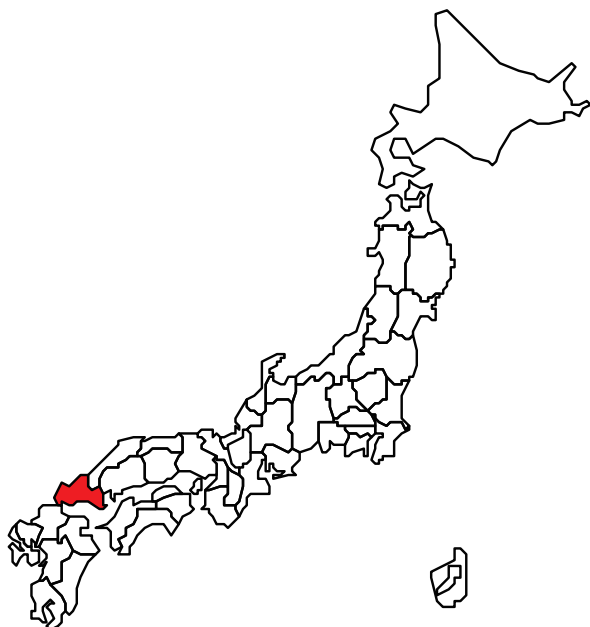
福岡 県

③



長野 県

④



山口 県



脳トシ・認知症予防に。

脳トシ支援 .com

<http://help-kaigo.com/>